

# Minière O3 recoupe 9,6 g/t Au sur 6,2 mètres dans le secteur Norlartic Extension à Marban Alliance

## TSXV:OIII | OTCQ:OIIIIF – Minière O3

Toronto, le 22 février 2024 /CNW/ - O3 Mining Inc. (TSXV : OIII) (OTCQX: OIIIIF) (« Minière O3 » ou la « Société ») a le plaisir d'annoncer qu'elle a reçu les résultats initiaux de sa campagne de forage intercalaire de 2 886 mètres complétée entre novembre 2023 et janvier 2024 dans le secteur Norlartic Extension au sein du projet Marban Alliance à Val-d'Or, Québec, Canada.

### Faits saillants :

- **9,6 g/t Au sur 6,2 mètres** dans le **sondage O3MA-23-539** à une profondeur verticale de 36 mètres, incluant **104 g/t sur 0,5 mètre** dans le secteur **Norlartic Extension**
- **3,7 g/t Au sur 5,9 mètres** dans le **sondage O3MA-23-539** à une profondeur verticale de 21 mètres dans le secteur **Norlartic Extension**
- **1,2 g/t Au sur 17,2 mètres** dans le **sondage O3MA-23-546** à une profondeur verticale de 106 mètres dans le secteur **Norlartic Extension**

**M. José Vizquerra, président et chef de la direction de Minière O3, a commenté :** « Ces nouvelles intersections provenant de notre programme intercalaire de 2023 à Marban Alliance fourniront des données supplémentaires pour faire avancer les ressources existantes à Marban Alliance. Situés dans le gîte Norlartic Extension, ces résultats rehaussent notre confiance d'optimiser la ressource des fosses satellites à Norlartic Extension dans notre étude de faisabilité à venir. Nous continuerons de publier les résultats de notre campagne de forage intercalaire de 2 886 mètres au fur et à mesure que les résultats d'analyse seront reçus. »

La campagne de forage de 2023 dans le secteur Norlartic Extension ciblait les meilleures intersections de la campagne de forage de 2022 (voir les communiqués de Minière O3 datés du 6 juillet 2022 intitulé « [Minière O3 recoupe 2,3 g/t Au sur 14,8 mètres à l'extérieur des fosses proposées à Marban Ingénierie](#) » et du 27 février 2023 intitulé « [Minière O3 recoupe 3,7 g/t Au sur 11,0 mètres dans Norlartic Extension à Marban Ingénierie](#) »). Dans ce secteur adjacent à la fosse Marban principale, trois fosses satellites basées uniquement sur le forage historique ont été définies dans le cadre de notre étude de pré-faisabilité.. Une étendue latérale de 200 mètres contenant de multiples essaims de dykes dans le secteur Norlartic Extension a été forée jusqu'à une profondeur verticale de 250 mètres selon un espacement de 40 mètres,

correspondant à l'espacement de forage utilisé ailleurs sur la propriété pour convertir les ressources présumées à la catégorie indiquée. Les résultats publiés aujourd'hui, ainsi que ceux de 2022, montrent deux lentilles minéralisées près de la surface d'une longueur d'au moins 200 mètres chacune. Les résultats d'analyse complets pour 9 des 18 sondages de cette campagne ont été reçus jusqu'à maintenant. Lorsque tous les résultats d'analyse auront été reçus, les résultats de 2022 et 2023 dans le secteur Norlartic Extension seront intégrés dans une mise à jour des ressources qui servira dans le cadre de notre future étude de faisabilité sur le projet Marban Alliance.

L'essai de dykes qui encaisse la minéralisation aurifère dans le secteur Norlartic Extension est géologiquement identique à celui qui encaisse la minéralisation à Norlartic et Kierens. Il s'agit de dykes finement grenus de composition mafique et intermédiaire qui ont été suivis sur 2 kilomètres le long d'un corridor et qui servent de marqueurs pour le corridor minéralisé.

**Tableau 1 :** Intersections de forage près de la surface. Seuls les intervalles d'un facteur métal supérieurs à 5,0 (g/t Au x mètres) sont rapportés, seuil de coupure de 0,3 g/t Au et à moins de 200 mètres sous la surface.

Sondage	De (m)	À (m)	Teneur (g/t Au)	Longueur dans l'axe de forage (m)	Profondeur verticale (m)	Zone
O3MA-23-532	26,0	34,0	0,9	8,0	25	Norlartic Extension
	91,6	102,8	0,9	11,2	83	
O3MA-23-535	101,7	105,0	1,5	3,3	81	
O3MA-23-537	48,7	50,1	5,3	1,4	36	
	59,7	63,0	2,1	3,3	46	
<b>O3MA-23-539</b>	25,1	31,0	3,7	5,9	21	
	<b>43,7</b>	<b>49,9</b>	<b>9,6</b>	<b>6,2</b>	<b>36</b>	
<b>incluant (or visible*)</b>	<b>47,8</b>	<b>48,3</b>	<b>104,0</b>	<b>0,5</b>	<b>36</b>	
O3MA-23-546	111,2	128,4	1,2	17,2	106	
O3MA-23-548	133,9	137,3	2,1	3,4	117	
	154,0	161,9	0,9	7,9	136	

*L'épaisseur réelle est présentement inconnue, mais est estimée à 65-80 % des longueurs présentées dans l'axe de forage. Les résultats d'analyse n'ont pas été coupés, sauf indication contraire.*

*\* Intervalle où de l'or visible a été observé.*

Figure 1 : Photos de la minéralisation à 48,0 mètres dans le sondage O3MA-23-539.

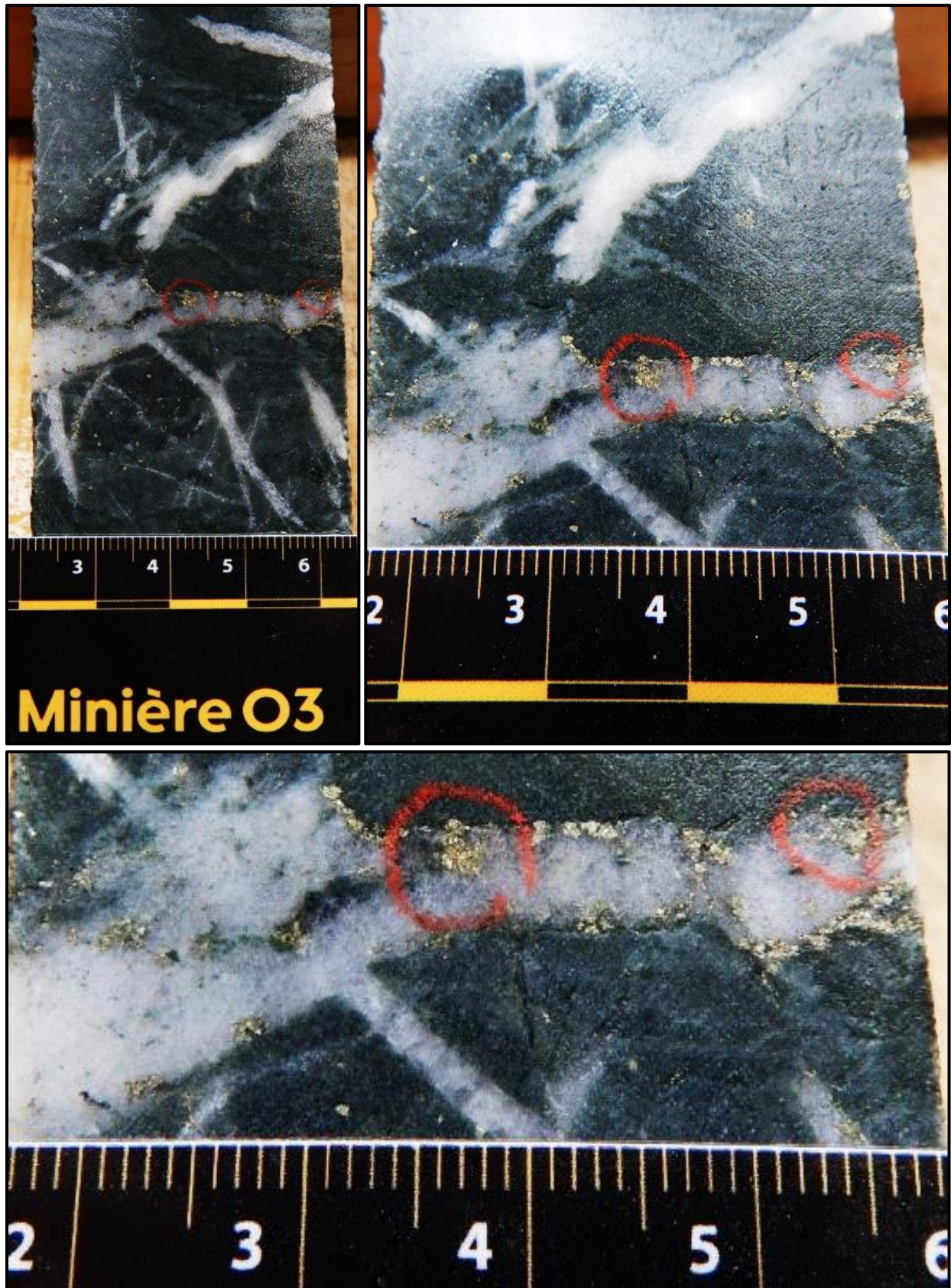




Figure 2 : Carte du projet Marban Alliance

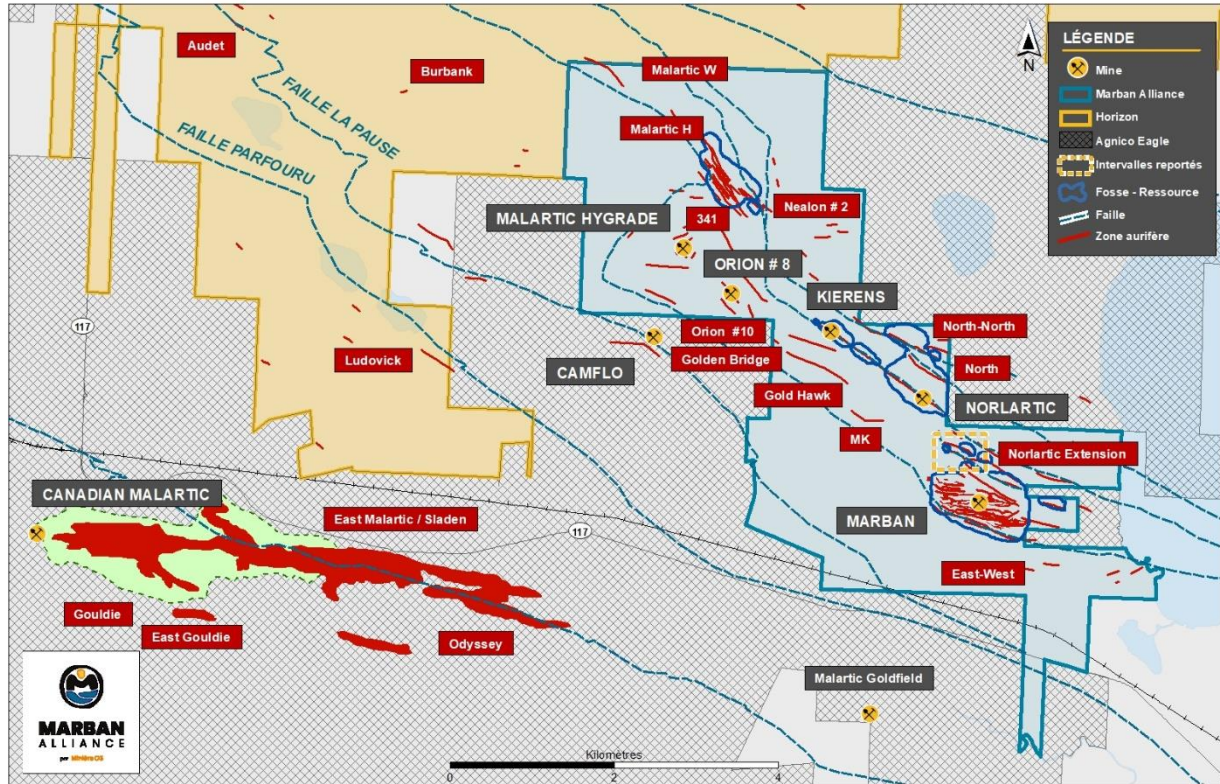
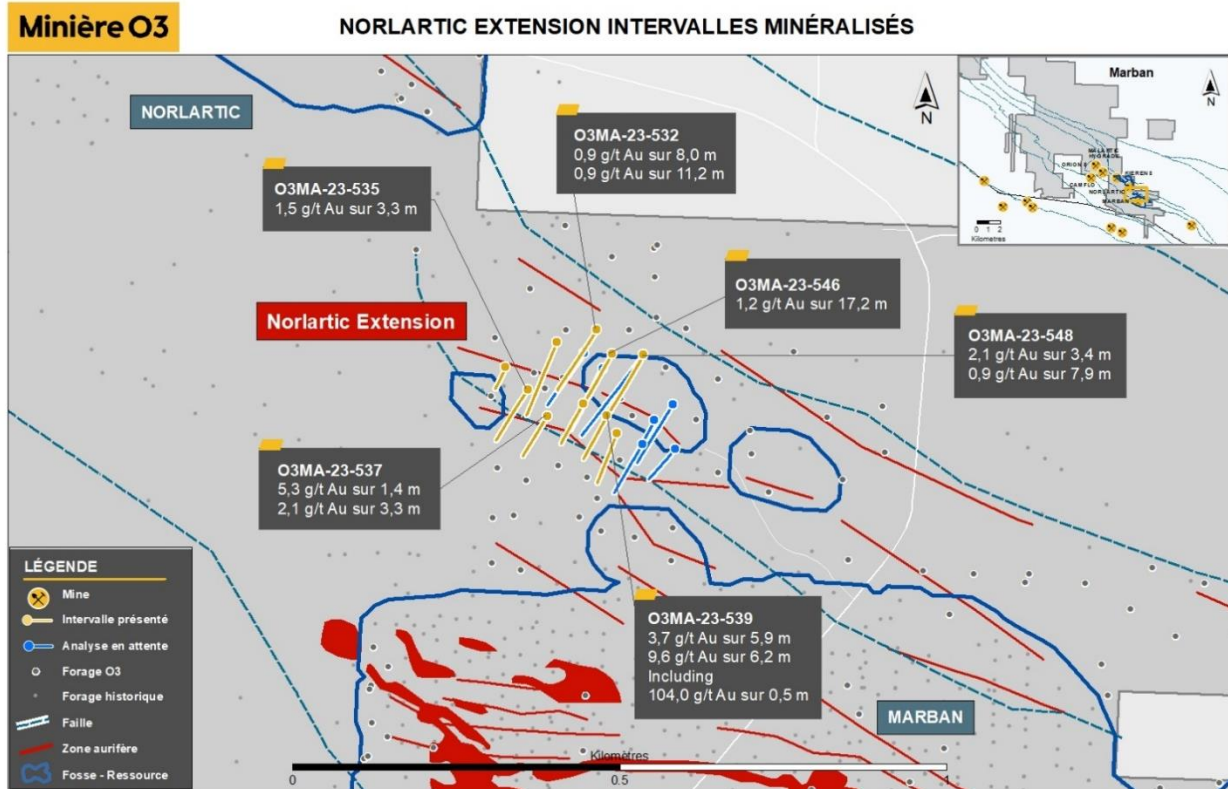


Figure 3 : Localisation des intersections significatives dans le secteur Norlartic Extension



**Tableau 2 :** Paramètres techniques des sondages de la campagne 2023-2024 dans le secteur Norlartic Extension.

Sondage	Azimut (°)	Pendage (°)	Profondeur de départ (m)	Profondeur finale (m)	Longueur (m)	UTM Zone 1 8 Estant (m)	UTM Zone 18 Nordant (m)	Statut des résultats d'analyse
O3MA-23-532	207	-56	0	213	213	278089	5336567	Tous reçus
O3MA-23-533	198	-47	0	189	189	278028	5336548	Tous reçus
O3MA-23-534	198	-73	0	117	117	277950	5336510	Tous reçus
O3MA-23-535	213	-53	0	147	147	277984	5336475	Tous reçus
O3MA-23-536	207	-57	0	132	132	278069	5336453	Tous reçus
O3MA-23-537	208	-52	0	117	117	278013	5336435	Tous reçus
O3MA-23-538	207	-56	0	132	132	278038	5336494	Tous reçus
O3MA-23-539	204	-50	0	120	120	278105	5336435	Tous reçus
O3MA-23-540	198	-46	0	120	120	278120	5336409	Tous reçus
O3MA-23-541	207	-47	0	126	126	278159	5336391	Partiels
O3MA-23-542	203	-52	0	156	156	278177	5336428	Tous à venir
O3MA-23-543	206	-58	0	198	198	278205	5336453	Tous à venir
O3MA-23-544	210	-55	0	171	171	278069	5336531	Tous à venir
O3MA-23-545	207	-57	0	192	192	278098	5336507	Partiels
O3MA-23-546	207	-62	0	204	204	278113	5336530	Partiels
O3MA-23-547	213	-46	0	222	222	278161	5336528	Partiels
O3MA-23-548	206	-60	0	222	222	278161	5336528	Partiels
O3MA-24-582	216	-55	0	109	109	278209	5336384	Tous à venir

## Mise à jour sur la campagne de forage intercalaire de 2024

La campagne de forage intercalaire de 2024 à Marban Alliance est principalement axée sur le gîte Malartic H dans le but de convertir les ressources présumées en fosse à la catégorie indiquée. Le programme à Malartic H est déjà débuté et comprend environ 28 000 mètres de forage. Les résultats d'analyse pour environ 10 000 mètres de carottes de forage sont actuellement attendus.

## Personne qualifiée

Le contenu scientifique et technique de ce communiqué de presse a été préparé, révisé et approuvé par M. Sébastien Vigneau, géo. (OGQ n° 993), géologue principal de Minière O3, qui est une « personne qualifiée » au sens du *Règlement 43-101 sur l'information concernant les projets miniers* (« Règlement 43-101 »).

## Assurance Qualité / Contrôle Qualité

Minière O3 a examiné tous les rapports AQ/CQ disponibles, les déviations et inclinaisons en forage, la localisation des trous de forage, les journaux originaux et les certificats de laboratoire disponibles. Minière O3 a inspecté et validé individuellement tous les intervalles minéralisés dans les carottes de forage.

## À propos de Minière O3

Minière O3 est une société d'exploration aurifère et un développeur minier sur la voie d'entrer en production à partir de ses camps aurifères prometteurs au Québec (Canada). Minière O3 bénéficie du soutien et de l'expertise d'une équipe de chefs de file de l'industrie dans sa démarche visant à devenir un producteur d'or avec plusieurs gisements de plusieurs millions d'onces d'or au Québec.

Minière O3 est bien capitalisée et elle est propriétaire exclusive de toutes ses propriétés situées au Québec (75 000 hectares). Les titres de Minière O3 se négocient à la Bourse de croissance TSX (TSXV : OIII) et sur les marchés OTC (OTCQX : OIIIF). La Société vise à offrir des rendements supérieurs à ses actionnaires et des bienfaits durables à ses parties prenantes. Plus d'informations sont disponibles sur notre site Web à l'adresse [miniereo3.com](http://miniereo3.com).

## Mise en garde à l'égard des informations prospectives

Le présent communiqué de presse contient des « informations prospectives » au sens attribué à ce terme par les lois canadiennes applicables sur les valeurs mobilières, qui sont basées sur les attentes, les estimations, les projections et les interprétations en date du présent communiqué de presse. Les énoncés prospectifs comprennent, sans s'y limiter, des énoncés portant sur les travaux de forage planifiés et en cours, l'importance des résultats de forage, la capacité de poursuivre le forage, l'impact du forage sur la définition de ressources, la capacité d'intégrer de nouveaux résultats de forage dans une mise à jour du rapport technique et du modèle de ressources. Tout énoncé qui implique des

discussions à l'égard de prévisions, d'attentes, d'interprétations, d'opinions, de plans, de projections, d'objectifs, d'hypothèses, d'évènements ou de rendements futurs (utilisant souvent, mais pas forcément, des expressions comme « s'attend » ou « ne s'attend pas », « est prévu », « interprété », « de l'avis de la direction », « anticipe » ou « n'anticipe pas », « planifie », « budget », « échéancier », « prévisions », « estime », « est d'avis », « a l'intention », ou des variations de ces expressions ou des énoncés indiquant que certaines actions, certains évènements ou certains résultats « pourraient » ou « devraient » se produire, « se produiront » ou « seront atteints ») n'est pas un énoncé de faits historiques et pourrait constituer de l'information prospective et a pour but d'identifier de l'information prospective. Sauf pour les énoncés de faits historiques relatifs à la Société, certaines informations contenues dans les présentes constituent des énoncés prospectifs. L'information prospective est basée sur les estimations de la direction de la Société et, au moment où elle a été formulée, implique des risques connus et inconnus, des incertitudes et d'autres facteurs qui pourraient faire en sorte que les résultats réels, les performances ou les réalisations de la Société soient sensiblement différents des résultats, des performances ou des réalisations futurs explicitement ou implicitement indiqués par cette information prospective. Ces facteurs comprennent notamment les risques liés aux résultats de forage dans le secteur Norlartic Extension; l'importance des résultats de forage; la capacité des résultats de forage de prédire la minéralisation avec exactitude; la capacité de tout matériel d'être extrait de manière rentable. Bien que l'information prospective contenue dans le présent communiqué soit basée sur des hypothèses considérées raisonnables de l'avis de la direction au moment de leur publication, les parties ne peuvent garantir aux actionnaires et aux acheteurs éventuels de titres que les résultats réels seront conformes à l'information prospective, puisqu'il pourrait y avoir d'autres facteurs qui auraient pour effet que les résultats ne soient pas tels qu'anticipés, estimés ou prévus, et ni la Société ni aucune autre personne n'assume la responsabilité pour la précision ou le caractère exhaustif de l'information prospective. La Société est d'avis que cette information prospective est fondée sur des hypothèses raisonnables, mais il n'y a aucune garantie que ces attentes s'avéreront exactes et par conséquent, l'on ne devrait pas se fier indûment aux énoncés prospectifs compris dans ce communiqué de presse. La Société n'entreprend et n'assume aucune obligation d'actualiser ou de réviser tout énoncé prospectif ou toute information prospective contenue dans les présentes en vue de refléter de nouveaux évènements ou de nouvelles circonstances, sauf si requis par la loi. Ces énoncés ne sont valides qu'en date de ce communiqué de presse.

**La Bourse de croissance TSX et son fournisseur de services de réglementation (au sens attribué à ce terme dans les politiques de la Bourse de croissance TSX) déclinent toute responsabilité concernant la véracité ou l'exactitude du présent communiqué de presse. Aucune bourse ni aucune commission des valeurs mobilières ou autre autorité de réglementation n'a approuvé ni désapprouvé les renseignements contenus dans les présentes.**

**Pour de plus amples renseignements sur Minière O3, veuillez communiquer avec :**

**José Vizquerra** | Chef de la direction, président et administrateur  
[info@o3mining.com](mailto:info@o3mining.com)

**Alex Rodriguez** | Vice-président, développement corporatif  
[arodriguez@o3mining.com](mailto:arodriguez@o3mining.com)

Téléphone : +1 (647) 391-7724

Sans frais : +1 (833) 979-3516