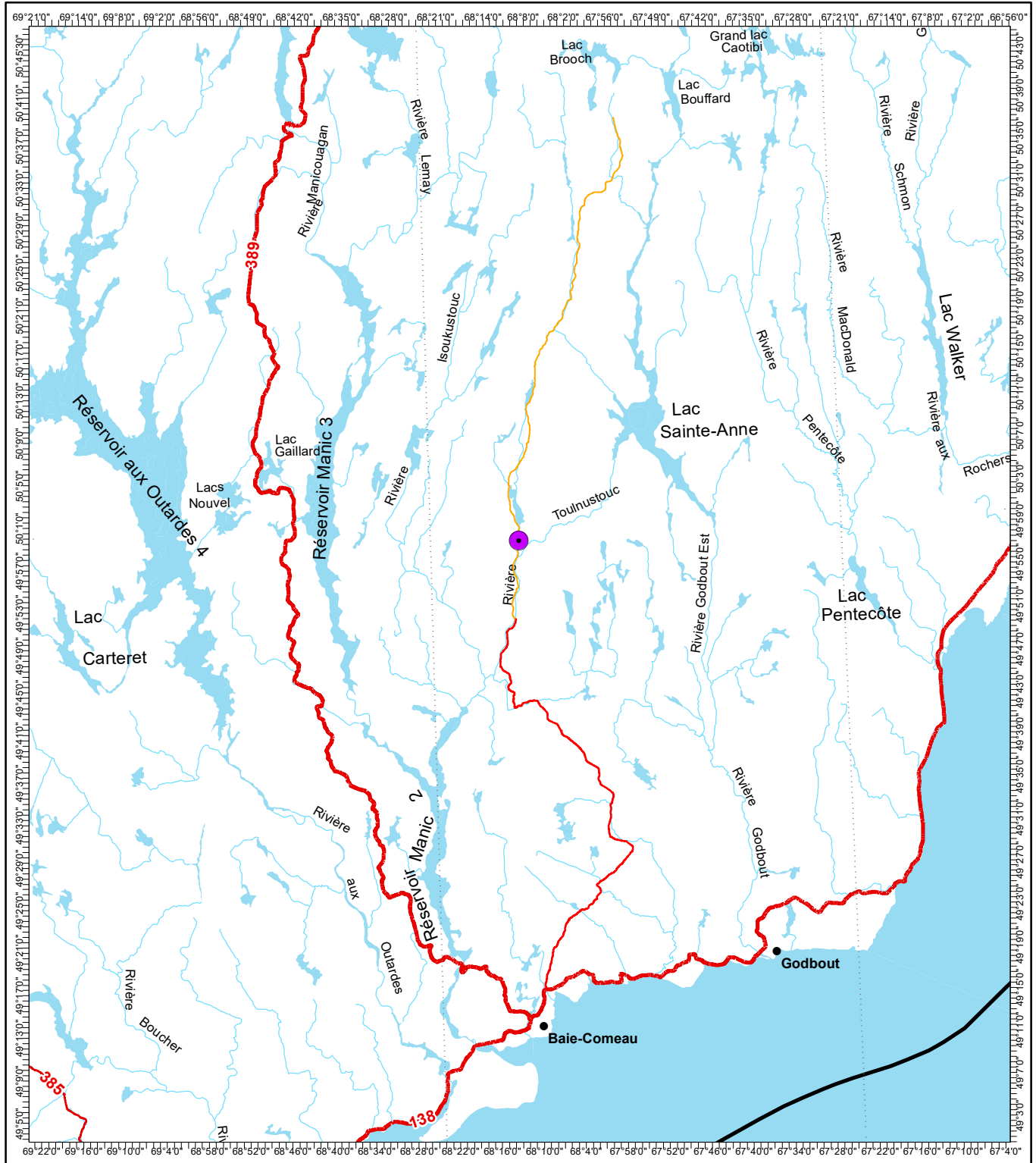






# Localisation : Pont H093-096



**Pont**  
 H093-096

**Réseau routier**  
 Chemin  
 Route locale  
 Route nationale

**Projection cartographique**  
 Mercator transverse modifiée (MTM), zone de 3°, fuseau 7

0 10 20 30 km  
 1/1 000 000

**Source**  
 Référence cartographique MERN 2003  
 (BDGA 1M)

**Réalisation**  
 Ministère des Forêts, de la Faune et des Parcs  
 Note: Le présent document n'a aucune portée légale.  
 © Gouvernement du Québec  
 2022/09/15

**Forêts, Faune  
 et Parcs**

**Québec** 