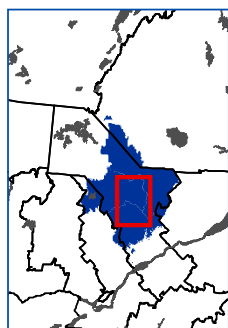
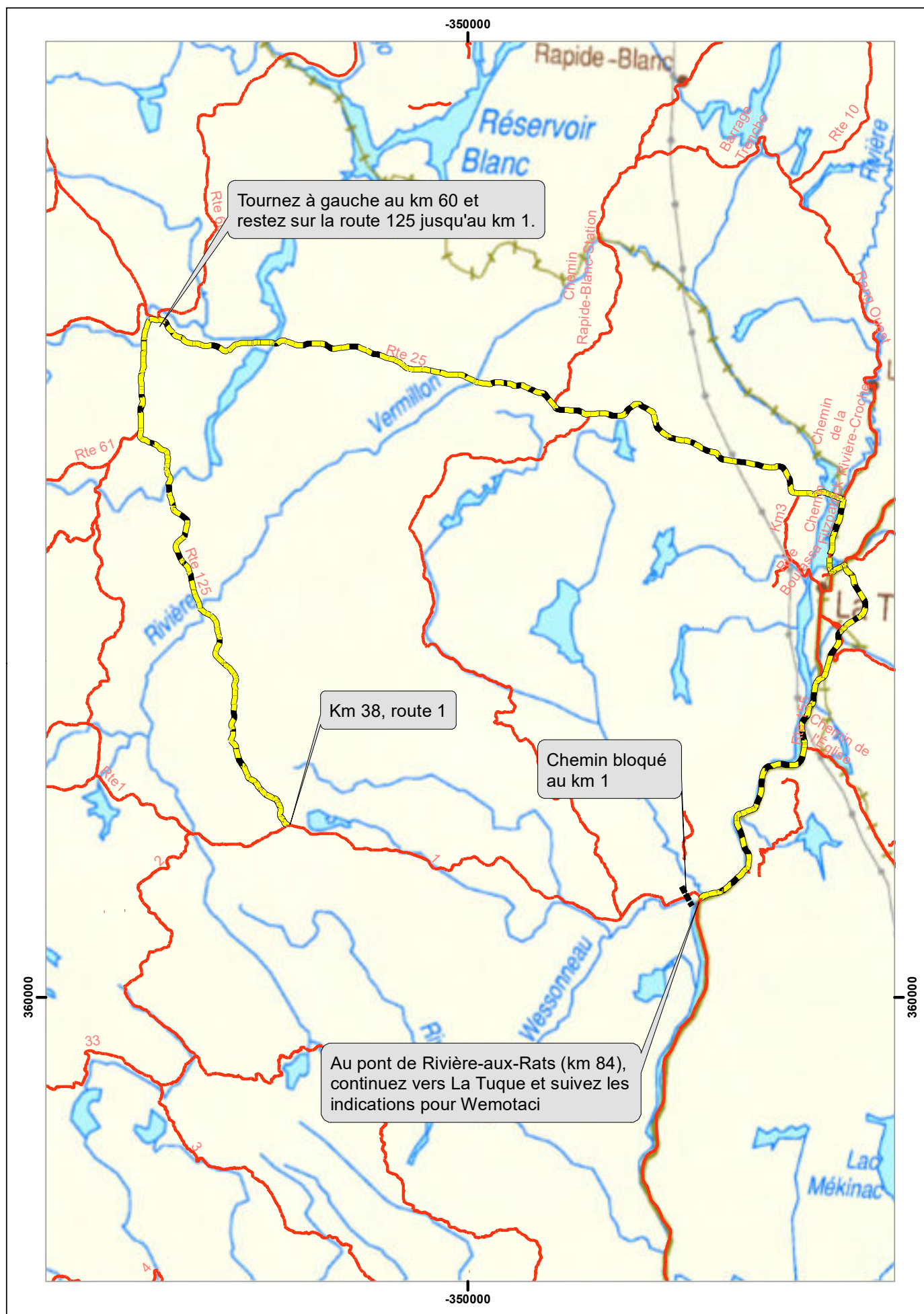


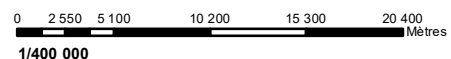
# Voie de contournement route 1



- Voie de contournement
- Chemins principaux

**Projection cartographique**

Système de référence géodésique NAD 83, ellipsoïde GRS80  
Projection cartographique Mercator Transversale modifiée Zone 8



1/400 000

**Source**

Référence cartographique MRN 2005 (BDTQ 20k)

**Réalisation**

Ministère des Forêts, de la Faune et des Parcs  
Note : Le présent document n'a aucune portée légale.  
© Gouvernement du Québec, 3<sup>e</sup> trimestre 2016

**Forêts, Faune  
et Parcs**

**Québec**

